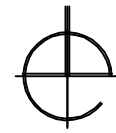


↑  
Bugac














# MÓRICGÁT Településrendezési terve

## Erdőszéplak szerkezeti terve m=1:5 000

Bugac közigazgatási területe

Beépítésre szánt területek

-  Falusias lakóterület
-  Erdőterület
-  Mezőgazdasági terület
-  Egyedi tájérték
-  Védőterület, védőtávolság határa
-  Országos közút
-  Kerékpárút
-  Vasútvonal
-  Szintbeni vasúti kereszteződés
-  Vasútállomás
-  Kereskedelmi



ÉPÍTÉSMŰHELY KFT.  
Kecskemét, Wesselényi u.1.  
Telefon, fax: 76/482-816  
Email: epimuh@axelero.hu  
Ügyvezető: Vas Tibor  
Felelős tervező:  
Szilberhom Erzsébet  
TT1-03-105  
Munkatárs:  
Gömöri Beatrix  
É2-03-0050

Az alaptérkép állami adatok felhasználásával - a Kiskunhalasi Körzeti Földhivatal 1:2880 méretarányú nyilvántartási térképszelvényeinek másolásával készült.

Megbízó: Móricgát Községi Önkormányzat  
Tárgy: **MÓRICGÁT**  
Településrendezési terve

Munkarész: 19/2004.(III.19.) határozat  
Lépték: 1:5000  
Munkaszám: 01/1689  
Dátum: 2004.március

Rajzszám:  
**T -2**

↓ Jászsztőlászló